

INFORME DIARIO DE MONITOREO DE MEDIOS*

*Vigilancia basada en eventos de interés epidemiológico mediante el monitoreo de medios abiertos de comunicación locales y nacionales.

Reporte de eventos:

Amenaza	Tema	Medio	Fecha	Resumen	Liga	Prioridad
Biológico	Repuntan casos Covid-19 en Xoxocotla	El sol de Cuernavaca	06 octubre 2021	En el municipio indígena de Xoxocotla se registró un repunte de casos de Covid-19 en el último mes, así como el deceso de 17 personas, reveló el director de Seguridad Pública, Javier Jiménez, quien lamentó que pese a todo eso hubo campañas previas a la elección de autoridades, lo que elevó los riesgos entre la población.	https://www.elsoldecuernavaca.com.mx/local/contagios-y-decesos-por-covid-19-repuntan-en-xoxocotla-7302278.html	Bajo
Biológico	Incremento de contagios Covid-19 en mujeres	El sol de Cuernavaca	06 octubre 2021	De acuerdo con el último reporte de la Secretaría de Salud del estado, en Morelos, se registraron 71 nuevos casos de Covid-19, así como cinco defunciones en el Estado.	https://www.elsoldecuernavaca.com.mx/local/continuan-los-contagios-de-covid-19-en-morelos-mujeres-las-mas-afectadas-7300711.html	Bajo
Biológico	Sensibilización vs Covid-19	Diario de Morelos	06 octubre 2021	El Gobierno del Estado no baja la guardia ante la pandemia que se vive en México y el mundo; puso en marcha las acciones correspondientes al mes de octubre dentro del Plan Convoy, Unidos por Morelos ante el COVID-19, en coordinación con la Federación y municipios.	https://www.diariodemorelos.com/noticias/intensifica-convoy-recorridos-de-sensibilizacion-contra-covid	Bajo
Biológico	Reducen casos activos de Covid-19	Diario de Morelos	06 octubre 2021	La Secretaría de Salud informó que al corte de ayer, hay 71 nuevos pacientes COVID, y los casos activos bajaron a 607 casos.	https://www.diariodemorelos.com/noticias/se-reducen-los-casos-activos-de-covid-19	Bajo
Biológico	Riesgo de contagio en festividades cercanas	Diario de Morelos	06 octubre 2021	Daniel Madrid González, director general de Coordinación y Supervisión de la Secretaría de Salud, hizo un llamado a la población para no confiarse ahora que Morelos pasó al amarillo.	https://www.diariodemorelos.com/noticias/ven-en-morelos-riesgos-en-las-festividades-cercanas	Bajo
Biológico	Variante Delta presenta el 80% de casos en Mexico	Diario de Morelos	05 octubre 2021	"La variante Delta de Covid-19 representa cerca del 80% de los casos registrados actualmente en México, derivados de la tercera ola de contagios, por lo que es una variante 20% más transmisible y virulenta que las existentes en todo el mundo", informó Gabriel Navarrete Vázquez, profesor investigador de la Facultad de Farmacia de la UAEM.	https://www.diariodemorelos.com/noticias/presente-delta-en-80-de-los-casos-en-mexico	Bajo
Biológico	Municipios más afectados por Covid-19	Diario de Morelos	05 octubre 2021	En Morelos existen trece municipios en los que se concentran los casos activos de COVID-19, por lo que se pide a los habitantes de estas localidades reforzar medidas.	https://www.diariodemorelos.com/noticias/concentran-13-municipios-los-casos-activos-en-morelos	Bajo
Deslizamiento de tierra	Nuevo estudio de cerro Vista Hermosa	Diario de Morelos	05 octubre 2021	El Gobierno del Estado, a través de la Coordinación Estatal de Protección Civil Morelos (CEPCM), sigue brindando apoyo técnico en relación a los hechos ocurridos en la colonia Vista Hermosa del municipio de Jiutepec, por ello mediante el Comité Científico Asesor de la CEPCM, se pidió la intervención del Instituto de Geología de la UNAM.	https://www.diariodemorelos.com/noticias/realizar-nuevo-estudio-en-colonia-vista-hermosa-de-jiutepec	Bajo



MORELOS
2018 - 2024

**SERVICIOS
DE SALUD**

Fecha: 06 de octubre del 2021
Semana Epidemiológica: 40
Área: Coordinación de Vigilancia Epidemiológica, **UIES.**

Amenaza	Tema	Medio	Fecha	Resumen	Liga	Prioridad
Biológico	Prevención de ETV	La Unión	06 octubre 2021	Ante la proliferación de criaderos de moscos, propiciada por las lluvias recientes, las brigadas de Vectores de la Jurisdicción Sanitaria Número III (JS-III), en coordinación con diversas dependencias municipales, emprendieron un combate al mosquito transmisor del virus del dengue, zika y chikungunya en las 30 localidades que integran este municipio.	https://launion.com.mx/morelos/cuautla/noticias/190718-emprenden-combate-al-mosco-transmisor-del-dengue-en-yecapixtla.html	Bajo



<http://ssm.gob.mx>



Servicios de Salud Morelos



@MorelosSalud

Callejón Borda N°3 Col. Centro C.P. 62000
Teléfono (777) 312 62 31 / 314 33 36 ext. 222

**Calle Gómez Azcárate No. 205, Col. Lomas de la Selva
C.P. 62270, Cuernavaca, Morelos. Tel.: 777 102 25 56**

INFORME DE RIESGOS METEOROLOGICOS

Fuente: Servicio Meteorológico Nacional de México, CONAGUA.

LLUVIAS TORRENCIALES EN ZONAS DE CHIAPAS E INTENSAS EN OAXACA, TABASCO Y EL SUR DE VERACRUZ

Para hoy, el **frente Núm. 2**, estacionario desde el norte del Golfo de México hasta el sur de Veracruz, interaccionará con un **canal de baja presión** sobre la Sonda de Campeche, lo que generará lluvias puntuales fuertes en el occidente de la Península de Yucatán, así como valores puntuales de lluvias intensas en estados del sur del litoral del Golfo de México e Istmo de Tehuantepec y puntuales torrenciales en el sureste del país, acompañadas de descargas eléctricas y probable caída de granizo, las cuales *podrán generar incremento en los niveles de ríos y arroyos, deslaves e inundaciones* en zonas de Chiapas, Oaxaca, Veracruz y Tabasco, así como viento de componente norte con rachas de 60 a 70 km/h en la costa centro y sur de Veracruz, e Istmo y Golfo de Tehuantepec. Por otra parte, **inestabilidad atmosférica superior** e ingreso de humedad del Océano Pacífico, producirán lluvias puntuales muy fuertes en el sur y oriente de la República Mexicana, así como chubascos y lluvias puntuales fuertes con descargas eléctricas y posible caída de granizo en el occidente y centro del territorio, incluyendo el Valle de México. Finalmente, prevalecerá el ambiente vespertino caluroso sobre entidades del noroeste y sur de México, así como en la Península de Yucatán.

Las lluvias podrían acompañarse de descargas eléctricas, vientos fuertes y caída de granizo que podrían generar deslaves e inundaciones

Pronóstico de Precipitación:


Intervalos de chubascos (5 a 25 mm): Durango, Nayarit, Jalisco, Colima, Michoacán, **Morelos**, Ciudad de México y Yucatán.

Pronóstico de Temperaturas Mínimas:

Temperaturas mínimas de 0 a 5 °C y posibles heladas: sierras de Baja California, Chihuahua y Durango e Hidalgo y zonas montañosas del Estado de México, Tlaxcala y Puebla.

Pronóstico en región Mesa Central:

Cielo nublado por la tarde, con lluvias muy fuertes en Puebla, así como **chubascos en Morelos** y lluvias aisladas en Guanajuato, Querétaro, Hidalgo y Tlaxcala, todas **con descargas eléctricas**. Ambiente matutino fresco en la región, con bancos de niebla y temperaturas frías en sierras de Hidalgo, así como en zonas montañosas de Tlaxcala y Puebla. Ambiente templado por la tarde y viento del este y noreste 10 a 20 km/h con rachas de 40 km/h en la región.



<http://ssm.gob.mx>



Servicios de Salud Morelos



@MorelosSalud

Callejón Borda N°3 Col. Centro C.P. 62000
 Teléfono (777) 312 62 31 / 314 33 36 ext. 222

Calle Gómez Azcárate No. 205, Col. Lomas de la Selva
C.P. 62270, Cuernavaca, Morelos. Tel.: 777 102 25 56

INFORME DE MONITOREO VOLCÁNICO Y SISMOLÓGICO

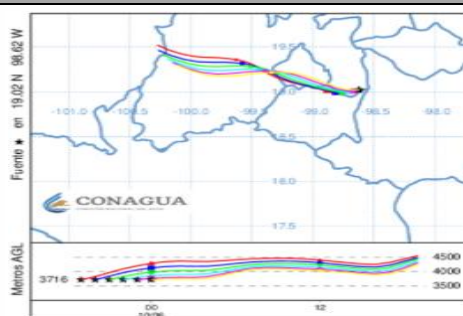
Fuente: Servicio Sismológico Nacional, UNAM. / Centro nacional de Prevención de Desastres (CENAPRED)-SEGOB, SENEAM-SCT y NOAA.

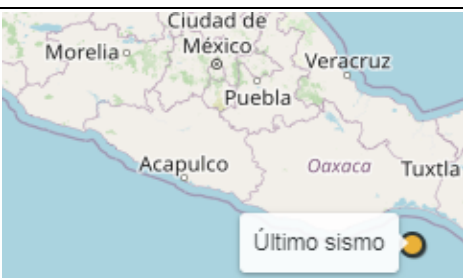
En las últimas 24 horas, mediante los sistemas de monitoreo del **volcán Popocatepetl** se identificaron **100 exhalaciones acompañadas de vapor de agua, gases volcánicos y bajo contenido de ceniza**. Adicionalmente se registraron **169 minutos de tremor, una explosión de baja intensidad**, a las 00:57 h, con altura de columna de 800 m que se dirigió al Oeste, y un **sismo volcanotectónico** ayer a las 18:56 h de magnitud 2.1. **Al momento de este reporte se observa la emisión de gases que se dispersan al suroeste.**

NIVEL DE ALERTA	SEMAFORO	AMARILLO-FASE 2	RECOMENDACIONES PARA LA FASE AMARILLO FASE 2
	Incremento de actividad: <ul style="list-style-type: none"> Pluma de vapor de agua y gas Ligera caída de ceniza en áreas cercanas Caída de fragmentos incandescentes Crecimiento y destrucción de domos de lava Posibilidad de flujos piroclásticos por explosiones Flujos de lodo o escombros de corto alcance 		<ol style="list-style-type: none"> Continuar con el radio de seguridad de 12 km, por lo que la permanencia en esa área no está permitida. Controlar el tránsito entre Santiago Xalitlintla y San Pedro Nexapa, vía Paso de Cortés. A las autoridades de Protección Civil, mantener sus procedimientos preventivos, de acuerdo con sus planes operativos. A la población se le recomienda elevar la atención a los avisos de las autoridades de su localidad y se exhorta a no acercarse al volcán, y mucho menos al cráter. Mantenerse fuera de cañadas ante posibles flujos de lodo, principalmente en temporada de lluvias.

PRONOSTICO DE CAIDA DE CENIZA

En caso de una exhalación de ceniza volcánica, **el pronóstico de trayectoria hacia el oeste-noroeste**, (simulando exhalación cada hora en las próximas 6 horas) a su paso por la zona oeste del estado de Puebla; zona sureste y centro del Estado de México; **zona noreste y norte del estado de Morelos** y zona sureste, sur y suroeste de la ciudad de México, **para las primeras 12 horas de pronóstico** (14:00 a las 02:00 hora local). Posteriormente para las últimas 12 horas de pronóstico, (02:00 a las 14:00 hora local del día siguiente), las trayectorias continuarán sobre la zona suroeste de la ciudad de México; zona centro y oeste del Estado de México y zona noreste del estado de Michoacán.



SISMOS	Se registró sismo de magnitud de 4.0 grados Richter, a las 06:18:26 hrs con localización del epicentro a 99 km al sureste de Salina Cruz, Oaxaca. NO PERCIBIDO EN EL ESTADO DE MORELOS.	
	REPORTE DE DAÑOS A LA POBLACION PROTECCIÓN CIVIL Sin reporte de daños a la población ni a la infraestructura en salud.	



<http://ssm.gob.mx>



Servicios de Salud Morelos



@MorelosSalud

Callejón Borda N°3 Col. Centro C.P. 62000
 Teléfono (777) 312 62 31 / 314 33 36 ext. 222

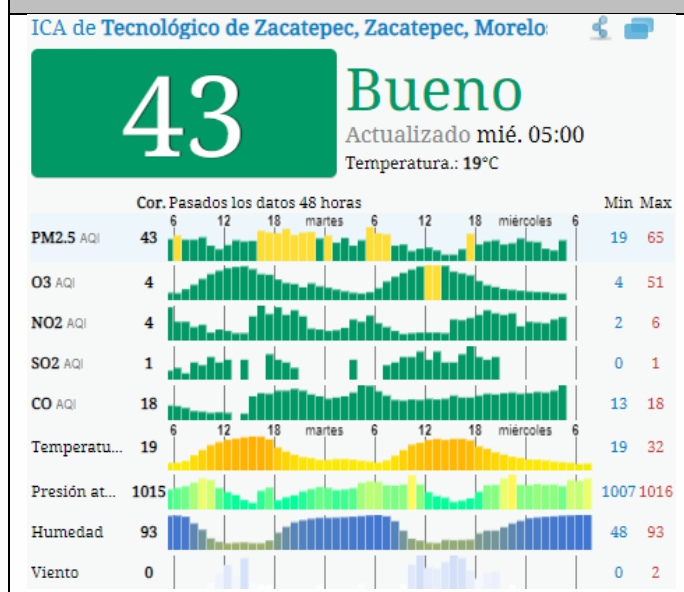
Calle Gómez Azcárate No. 205, Col. Lomas de la Selva
 C.P. 62270, Cuernavaca, Morelos. Tel.: 777 102 25 56

INFORME DE TEMPERATURAS Y CALIDAD DEL AIRE

Fuente: Comisión Estatal de Agua (CEAGUA)

ICA	CALIDAD DEL AIRE	RECOMENDACIONES A LA POBLACIÓN
0-50	Buena	No se anticipan impactos a la salud cuando la calidad del aire se encuentra en este intervalo.
51-100	Moderada	Las personas extraordinariamente sensitivas deben considerar limitación de los esfuerzos físicos excesivos y prolongados al aire.
101-150	Dañina a la salud de los grupos sensitivos	Los niños adultos activos, y personas con enfermedades respiratorias tales como el asma, deben evitar los esfuerzos físicos excesivos y prolongados al aire.
151-200	Dañina a la salud	Los niños adultos activos, y personas con enfermedades respiratorias tales como el asma, deben evitar los esfuerzos físicos excesivos y prolongados al aire libre; las demás personas, especialmente los niños, deben limitar los esfuerzos excesivos y prolongados al aire libre.
201-300	Muy dañina a la salud	Los niños adultos activos, y personas con enfermedades respiratorias tales como el asma, deben evitar todos los esfuerzos excesivos al aire libre; las demás personas, especialmente los niños, deben limitar los esfuerzos físicos excesivos al aire libre.
300+	Arriesgado	

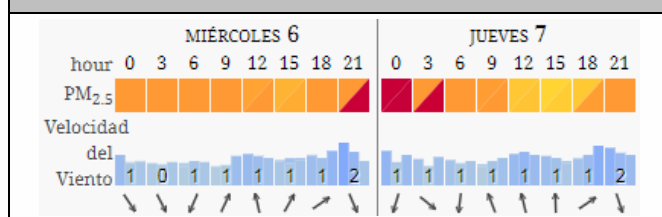
CALIDAD DEL AIRE CUERNAVACA, MORELOS.



PRONOSTICO DE TEMPERATURAS POR MUNICIPIO

Municipio	Máx	Mín	Municipio	Máx	Mín
Amacuzac	32°	17°	Puente de Ixtla	33°	19°
Axochiapan	33°	18°	Temixco	31°	16°
Ayala	32°	18°	Tepalcingo	31°	17°
Cuautla	27°	15°	Tepoztlán	29°	16°
Cuernavaca	27°	14°	Tlaltizapan	31°	19°
Huitzilac	19°	8°	Tlaquiltenango	34°	20°
Jiutepec	28°	17°	Zacatepec	30°	19°
Jojutla	33°	21°	Zacualpan de Amilpas	25°	13°

PRONOSTICO DE LA CALIDAD DEL AIRE



TEMPERATURAS MAXIMAS Y MINIMAS, ÚLTIMAS 24 HRS

Mínimas	Máximas
Huitzilac 19° 8°	34° 20° Tlaquiltenango
Tetela del Volcán 20° 12°	33° 21° Jojutla
Totolapan 22° 13°	33° 19° Puente de Ixtla
Ocuiluco 22° 14°	33° 18° Axochiapan



<http://ssm.gob.mx>



Servicios de Salud Morelos



@MorelosSalud

Callejón Borda N°3 Col. Centro C.P. 62000
 Teléfono (777) 312 62 31 / 314 33 36 ext. 222

Calle Gómez Azcárate No. 205, Col. Lomas de la Selva
 C.P. 62270, Cuernavaca, Morelos. Tel.: 777 102 25 56

INFORME DE MONITOREO EPIDEMIOLÓGICO

Fuente: Jurisdicciones Sanitarias del estado de Morelos.

JURISDICCION SANITARIA I:

- SIN EVENTOS EXTRAORDINARIOS.

JURISDICCION SANITARIA II:

- SIN EVENTOS EXTRAORDINARIOS.

JURISDICCION SANITARIA III:

- SIN EVENTOS EXTRAORDINARIOS.

LOCALIDADES CON LLUVIAS MÁXIMAS REGISTRADAS EN LAS ÚLTIMAS 24 HORAS.

Durante la tarde de ayer se presentaron lluvias aisladas (0.1 – 5.0 mm) en distintas partes del estado, con lugar de **lluvia máxima en la Tlacualera en el municipio de Tlalnepantla**, acompañadas de actividad eléctrica y vientos de 15-30 km/hr.

Hasta el momento de este informe no se cuenta con ningún reporte de afectaciones de consideración en materia de Salud.

Fuente: Coordinación de Urgencias Epidemiológicas y Desastres.



<http://ssm.gob.mx>



Servicios de Salud Morelos



@MorelosSalud

Callejón Borda N°3 Col. Centro C.P. 62000
Teléfono (777) 312 62 31 / 314 33 36 ext. 222

**Calle Gómez Azcárate No. 205, Col. Lomas de la Selva
C.P. 62270, Cuernavaca, Morelos. Tel.: 777 102 25 56**